


«СОГЛАСОВАНО»


Председатель Комитета по  
транспорту, организации  
дорожного движения и развитию  
улично-дорожной сети  
Администрации города  
Екатеринбурга

  
А.В. Курлыков.

«  »            2013 г


«СОГЛАСОВАНО»

и.о. Начальник ОГИБДД УМВД  
России по городу Екатеринбург  
подполковник полиции

  
В.А. Горев.

«14»   08   2013 г.

«УТВЕРЖДАЮ»  
Заведующий МБДОУ-детский сад  
комбинированного вида № 312  
Кравченко Е.И.

  
«07» августа 2013 г.

## ПАСПОРТ

дорожной безопасности образовательного учреждения

МБДОУ- детский сад комбинированного вида № 312

2013



Количество воспитанников 130

Наличие уголка по БДД : имеется

Наличие класса по БДД : не имеется

Наличие автогородка (площадки) по БДД: не имеется.

Наличие автобуса в образовательном учреждении - не имеется.

Владелец автобуса – нет

Время НОД в образовательном учреждении:

1-ая смена: 9.00 – 10.30 – непосредственно образовательная деятельность

2-ая смена: 15.15-16.00 - дополнительные образовательные услуги

#### **Телефоны оперативных служб:**

01 - Вызов пожарной охраны или спасателей

02 - Вызов полиции

03 - Вызов скорой медицинской помощи

#### **Содержание**

План-схемы образовательного учреждения.

Общая площадь здания (всех этажей) – 1345,2 кв. метров.

В непосредственной близости от территории ДОУ расположены:

- с севера в 300 метрах ул.Ангарская,
- с севера в 30 метрах открытая (несанкционированная) автостоянка,
- с юга в 30 м открытая (несанкционированная) автостоянка, архив РЖД;
- с востока в 10 метрах — несанкционированное овощехранилище жильцов дома № 43 по ул. Билимбаевская;
- с запада в 1 метре - строительство жилого дома;
- вход и въезд на территорию ДОУ осуществляются через ворота и калитку.

1. Размещение объекта по отношению к транспортным коммуникациям:
  - до ближайшей остановки транспорта (трамвай, маршрутное такси) на перекрестке ул.Ангарской и ул.Технической примерно 800 метров.

- до остановки транспорта (автобус, маршрутное такси) по ул. Билимбаевская примерно 300 метров.

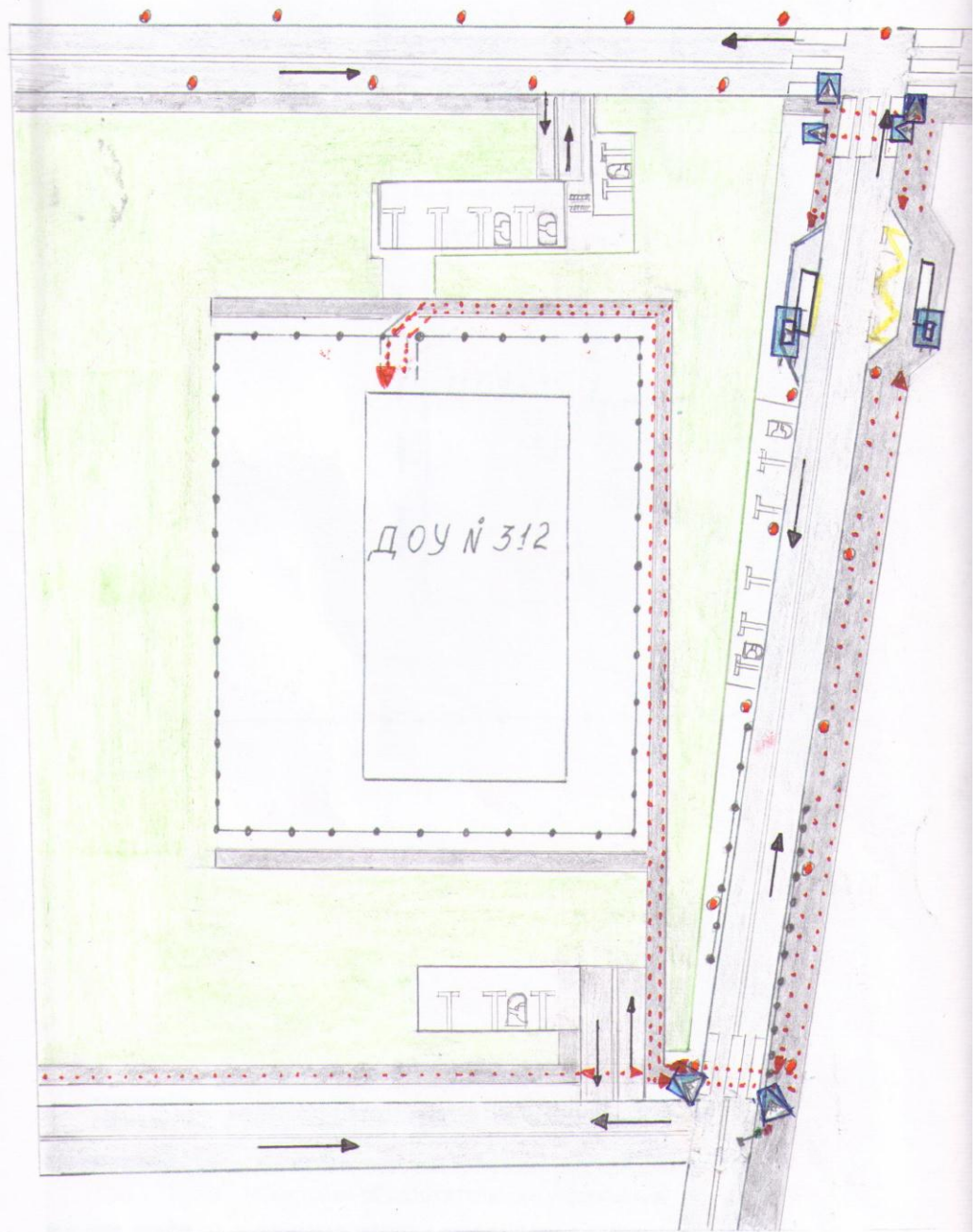
2. Схема организации дорожного движения в непосредственной близости от образовательного учреждения.
3. Пути движения транспортных средств к местам разгрузки/погрузки и рекомендуемые безопасные пути передвижения детей по территории образовательного учреждения.

# I. План-схемы образовательного учреждения

## 1. Район расположения образовательного учреждения, пути движения транспортных средств и детей (обучающихся, воспитанников)

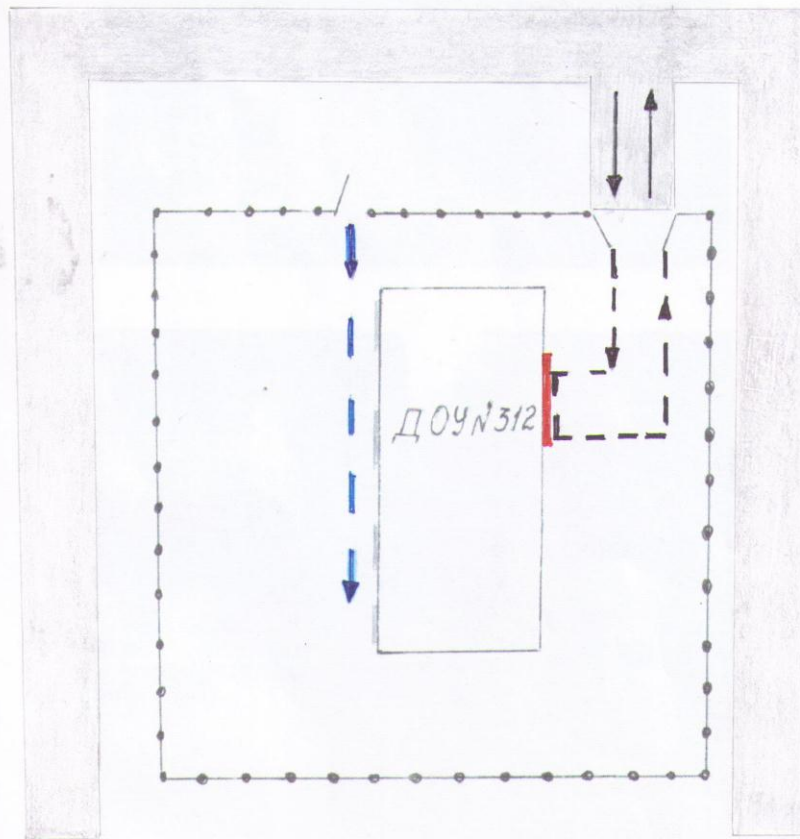






2. Схема организации дорожного движения в непосредственной близости от образовательного учреждения с размещением соответствующих технических средств организации дорожного движения, маршрутов движения детей и расположения парковочных мест



- - пешеходное ограждение
- - ограждение образовательного учреждения и стоянки транспортных средств
- ▬▬▬▬▬▬ - искусственная неровность
- - искусственное освещение
- - направление движения транспортного потока
- - направление движения детей от остановок маршрутных транспортных средств
- - направление движения детей от остановок частных транспортных средств

3. Пути движения транспортных средств к местам разгрузки/погрузки и рекомендуемые безопасные пути передвижения детей по территории образовательного учреждения



-  - въезд/выезд грузовых транспортных средств
-  - движение грузовых транспортных средств по территории образовательного учреждения
-  - движение детей и подростков на территории образовательного учреждения
-  - место разгрузки/погрузки







Прочитано и  
проиндексировано Гусев



Заведующий  
М.Б. Д. Д. - густеркин  
кондошниковская б-да № 31а  
Иваново Е.И.

